










## PODKLADOVÉ VRSTVY

-  - státní hranice
-  - hranice obce s rozšířenou působností
-  - hranice katastrálního území
-  - hranice parcel katastrální mapy

## ZASTAVĚNÉ ÚZEMÍ



-  - hranice zastavěného území obce
-  - stav platné ÚPD

## PAMÁTKOVÁ PÉČE


-  - nemovitá národní kulturní památka
-  - nemovitá kulturní památka
-  - objekt a soubor v památkovém zájmu

## OCHRANA PŘÍRODNÍCH PODMÍNEK ÚZEMÍ




### ÚZEMNÍ SYSTÉM EKOLOGICKÉ STABILITY

-  - ÚP, LBC - místní (lokální) biocentrum
-  - ÚP, LBK - místní (lokální) biokoridor

### VÝZNAMNÝ KRAJINNÝ PRVEK REGISTROVANÝ, POKUD NENÍ VYJÁDŘEN JINOU POLOŽKOU

-  - významný krajinný prvek registrovaný



### ZVLÁŠTĚ CHRÁNĚNÁ ÚZEMÍ

-  - národní přírodní rezervace (NPR)
-  - přírodní rezervace (PR)
-  - přírodní památka (PP)


### PŘÍRODNÍ PARK

-  - přírodní park





### PAMÁTNÝ STROM

-  - samostatný
-  - skupina stromů




### NATURA 2000 - EVROPSKY VÝZNAMNÁ LOKALITA

-  - Natura 2000 - evropsky významná lokalita


### OCHRANNÁ PÁSMA

-  - OP NPR
-  - OP PR
-  - OP PP
-  - OP památného stromu, skupiny stromů, stromořadí





### LESY OCHRANNÉ, ZVLÁŠTNÍHO URČENÍ A HOSPODÁŘSKÉ

-  - plocha lesa hospodářského
-  - plocha lesa ochranného
-  - plocha lesa zvláštního určení






### VZDÁLENOST 50 m OD OKRAJE LESA

-  - plocha při okraji lesa s podmíněným využíváním



### BONITOVANÁ PŮDNĚ EKOLOGICKÁ JEDNOTKA

-  hranice BPEJ
- INVESTICE DO PŮDY ZA ÚČELEM ZLEPŠENÍ PŮDNÍ ÚRODONSTI**
-  - investice do půdy za účelem zlepšení půdní úrodnosti
-  - investice do půdy za účelem zlepšení půdní úrodnosti
-  - plocha rekultivací


### VODNÍ ZDROJ POVRCHOVÉ, PODZEMNÍCH VOD VČETNĚ OCHRANNÉHO PÁSMA

-  - zdroj přírodní pitné vody
-  - OP vod. zdroje I. stupně
-  - OP vod. zdroje II. stupně
-  - OP vod. zdroje II.a - vnitřní
-  - OP vod. zdroje II.b - vnější



### VODNÍ ÚTVAR POVRCHOVÝCH, PODZEMNÍCH VOD

-  - Moravice; Opava
-  - ostatní


### VODNÍ NÁDRŽ

-  - vodní nádrž


### ZÁPLAVOVÉ ÚZEMÍ

-  - záplavové území s periodicitou 100 let
-  - záplavové území nejvyšší zaznamenané přirozené povodně

### AKTIVNÍ ZÓNA ZÁPLAVOVÉHO ÚZEMÍ

-  - aktivní zóna záplavového území


### ÚZEMÍ ZVLÁŠTNÍ POVODNĚ POD VODNÍM DÍLEM

-  - území zvláštní povodně pod vodním dílem

## DOBÝVACÍ PROSTOR

-  - dobývací prostor



## CHRÁNĚNÉ LOŽISKOVÉ ÚZEMÍ

-  - chráněné ložiskové území



## LOŽISKO NEROSTNÝCH SUROVIN

-  - výhradní bilancované ložisko nerostných surovin

## PODDOLOVANÉ ÚZEMÍ

-  - poddolované území malého plošného rozsahu
-  - poddolované území

## SESUVNÉ ÚZEMÍ A ÚZEMÍ JINÝCH GEOLOGICKÝCH RIZIK



-  - sesuvné území malého plošného rozsahu
-  - sesuvné území

## STARÉ DŮLNÍ DÍLO





-  - staré důlní dílo

## DOPRAVNÍ INFRASTRUKTURA

### SILNICE I. TŘÍDY VČETNĚ OP

-  - silnice I. třídy
-  - OP silnice I. třídy




### SILNICE II. A III. TŘÍDY VČETNĚ OP

-  - silnice II. třídy
-  - silnice III. třídy
-  - OP silnice II. třídy
-  - OP silnice III. třídy


### MÍSTNÍ A ÚČELOVÉ KOMUNIKACE

-  - místní a účelová komunikace

### ŽELEZNIČNÍ DRÁHA CELOSTÁTNÍ A REGIONÁLNÍ VČETNĚ OP

-  - železniční trať celostátní
-  - železniční trať regionální
-  - OP železniční dráhy

### VLEČKA

-  - vlečka


### TROLEJBUSOVÁ DRÁHA

-  - trolejbusová trať



### TRAMVAJOVÁ DRÁHA

-  - tramvajová trať

### OCHRANNÉ PÁSMO LETECKÉ STAVBY



-  - OP stavby zajišťující letecký provoz

### OBJEKTY DŮLEŽITÉ PRO OBRANU STÁTU VČETNĚ OP

-  - plocha/objekt důležitý pro obranu státu (OBS)
-  - OP objektu důležitého pro obranu státu

## OCHRANA ZDRAVÝCH A BEZPEČNÝCH ŽIVOTNÍCH PODMÍNEK


### SKLÁDKA

-  - skládka
-  - skládka

### OBJEKTY NEBO ZAŘÍZENÍ ZAŘAZENÉ DO SKUPINY A NEBO B S UMÍSTĚNÝMI NEBEZPEČNÝMI LÁTKAMI






-  - objekty nebo zařízení zařazené do skupiny A nebo B s umístěnými nebezpečnými látkami

### JINÁ OCHRANNÁ PÁSMA


-  - OP výrobního zařízení - stanovené

## TECHNICKÁ INFRASTRUKTURA





### TECHNOLOGICKÝ OBJEKT ZÁSOBOVÁNÍ VODOU VČETNĚ OP

-  - čerpací stanice vodárenská na vodovodním řadu
-  - úpravná vody
-  - vodojem
-  - vodojem věžový
-  - OP technického objektu zásobování vodou



### VODOVODNÍ SÍŤ

-  - vodovodní řad



### TECHNOLOGICKÝ OBJEKT K ODVÁDĚNÍ A ČIŠTĚNÍ ODPADNÍCH VOD VČETNĚ OP

-  - ČOV - čistírna odpadních vod
-  - biologický rybník / dočišťovací nádrž
-  - ČS - čerpací stanice odpadních vod
-  - OP zařízení na kanalizační síti




### SÍŤ KANALIZAČNÍCH STOK

-  - kanalizační stoka
-  - potrubí průmyslové odpadní vody

### ELEKTRICKÁ STANICE






-  - venkovní stanice (rozvodna, transformovna)
-  - distribuční transformační stanice


### NADZEMNÍ A PODZEMNÍ VEDENÍ ELEKTRIZAČNÍ SOUSTAVY VČETNĚ OP

-  - vedení elektrické sítě VVN
-  - vedení elektrické sítě VN
-  - vedení elektrické sítě NN






-  OP elektrické stanice

### TECHNOLOGICKÝ OBCJEKT ZÁSOBOVÁNÍ PLYNEM VČETNĚ OP


-  - regulační/měřicí stanice STL
-  - regulační/měřicí stanice VTL
-  - regulátor distribuční STL
-  - odorizační stanice NTL/STL
-  - stanice katodové ochrany

-  - BP objektu na plynovodní síti




### VEDENÍ PLYNOVODU VČETNĚ OP A BP

-  - plynovod VTL do tlaku 40 barů včetně
-  - plynovod STL
-  - plynovod NTL
-  - anoda horizontální
-  - BP plynovodu





### TEPLÁRENSKÝ OBJEKT

-  - kotelna

### ELEKTRONICKÉ KOMUNIKAČNÍ ZAŘÍZENÍ



-  - radiová stanice na RR trase
-  - vysílač
-  - základnová stanice

### KOMUNIKAČNÍ VEDENÍ VČETNĚ OP

-  - komunikační vedení
-  - radioreléová trasa
-  - OP radioreléové trasy (RRT)
-  - OP objektu na elektronickém komunikačním zařízení

**POŘIZOVATEL:**  
Magistrát města Opavy,  
odbor hlavního architekta a územního plánu

**ZPRACOVATEL:**  
PROCES - Centrum pro rozvoj obcí a regionů, s.r.o.

**ÚZEMNĚ ANALYTICKÉ PODKLADY  
OBCE S ROZŠÍŘENOU PŮSOBNOSTÍ  
OPAVA  
4. ÚPLNÁ AKTUALIZACE 2016**

**VÝKRES LIMITŮ  
LEGENDA**