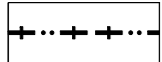






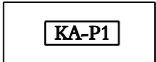








ZMĚNA Č. 1

ÚZEMNÍHO PLÁNU OPAVY

A.1 VÝKRES ZÁKLADNÍHO ČLENĚNÍ ÚZEMÍ

MĚŘÍTKO 1 : 5000

| STAV | NÁVRH | |
|---|---|--|
|  |  | HRANICE ZASTAVĚNÉHO ÚZEMÍ K 1. 7. 2020 |
|  |  | ZASTAVĚNÉ ÚZEMÍ K 1. 7. 2020 |
|  |  | ZASTAVITELNÉ PLOCHY S OZNAČENÍM |
|  |  | PLOCHY PŘESTAVBY S OZNAČENÍM |
|  |  | PLOCHY A KORIDORY DOPRAVNÍ INFRASTRUKTURY SILNIČNÍ |
|  |  | KORIDORY DOPRAVNÍ INFRASTRUKTURY DRÁŽNÍ |
|  |  | RUŠENÍ JEVU |

POUŽITÉ ZKRATKY:

JK - Jakař, JA - Jarkovice, KA - Kateřinky u Opavy, KO - Komárov u Opavy, KY - Kylešovice,
MH - Malé Hoštice, MI - Milostovice, OP - Opava-Předměstí, PA - Palhanec, PO - Podvihov,
SL - Suché Lazce, VA - Vávrovice, VL - Vlaštovičky, ZL - Zlatníky u Opavy



PROJEKTOVÁ ČINNOST, URBANISMUS, ÚZEMNÍ PLÁNOVÁNÍ, EKOLOGIE, GIS

URBANISTICKÉ STŘEDISKO OSTRAVA, s.r.o.

Spartakovců 3, Ostrava-Poruba, 70800

tel: 596939530, 596939531

ZODP.PROJEKTANT: ING. ARCH. VLADIMÍRA FUSKOVÁ

ZAK. ČÍSLO: U - 399

ZPRACOVATEL: ING. ARCH. VLADIMÍRA FUSKOVÁ, ING. ZDEŇKA VESELÁ

POŘIZOVATEL: STATUTÁRNÍ MĚSTO OPAVA

DATUM: DUBEN 2021