

ODŮVODNĚNÍ ZMĚNY Č. 1 ÚZEMNÍHO PLÁNU OPAVY

B.5 VÝKRES ŠIRŠÍCH VZTAHŮ

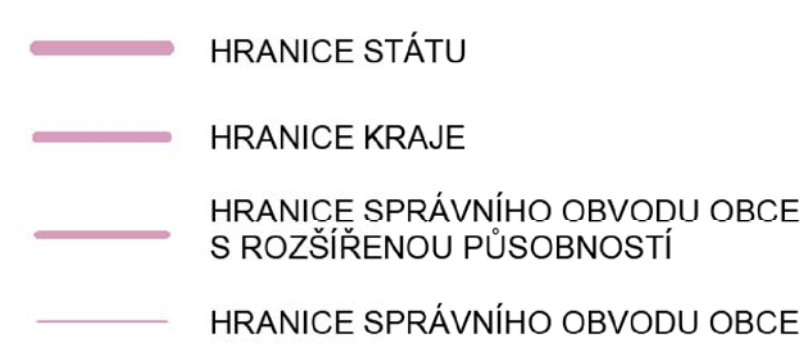
MĚŘÍTKO 1 : 50 000

INFORMACE O ÚZEMÍ



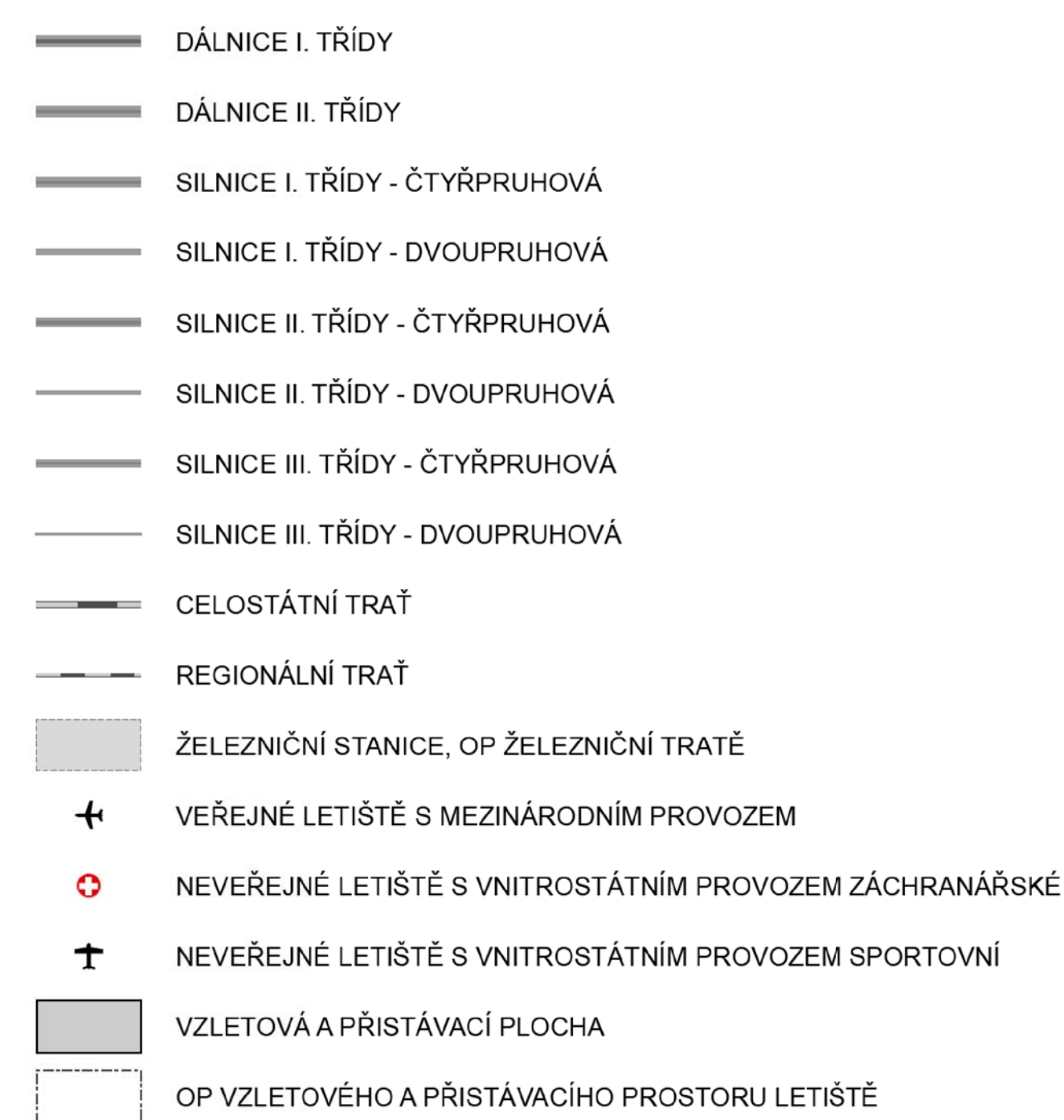
JEVY INFORMATIVNÍ

ADMINISTRATIVNĚ SPRÁVNÍ ČLENĚNÍ



LIMITY VYUŽITÍ ÚZEMÍ

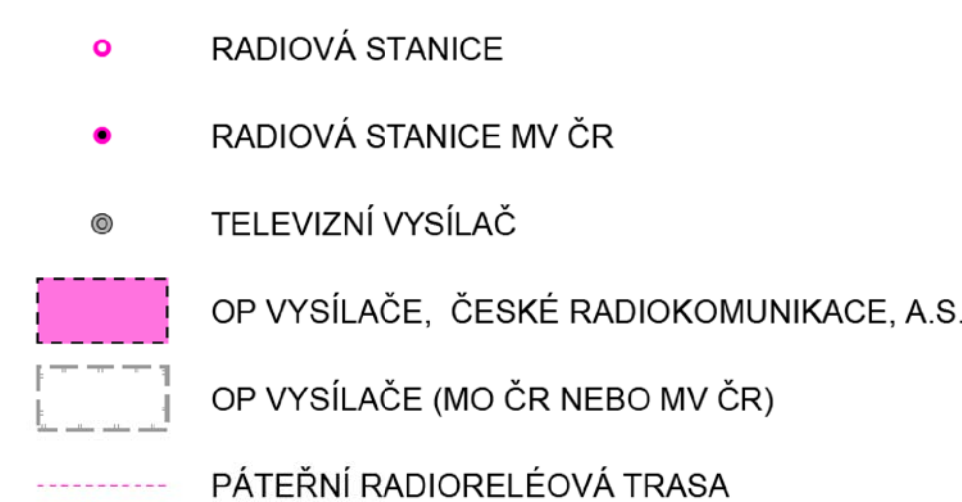
DOPRAVA



ENERGETIKA



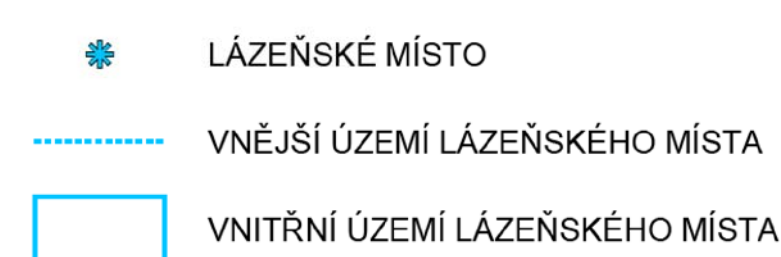
SPOJE



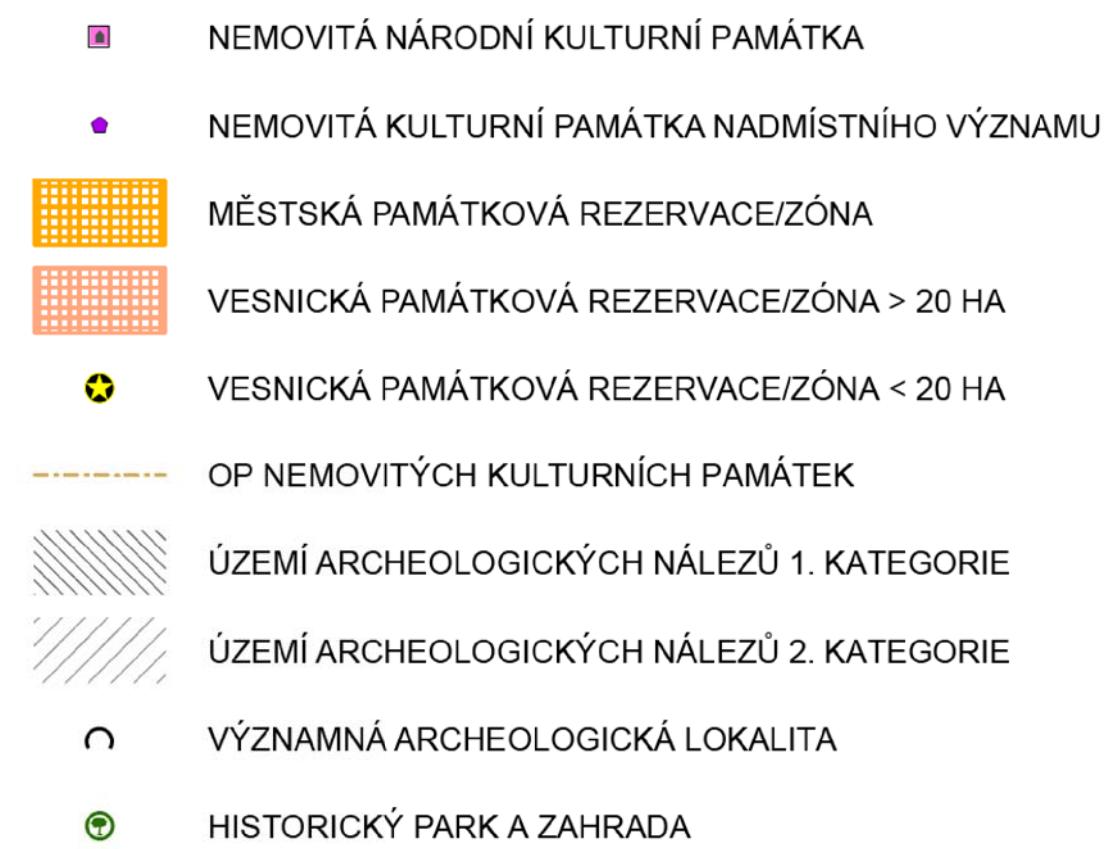
ODPADOVÉ HOSPODÁŘSTVÍ



LÁZNĚ

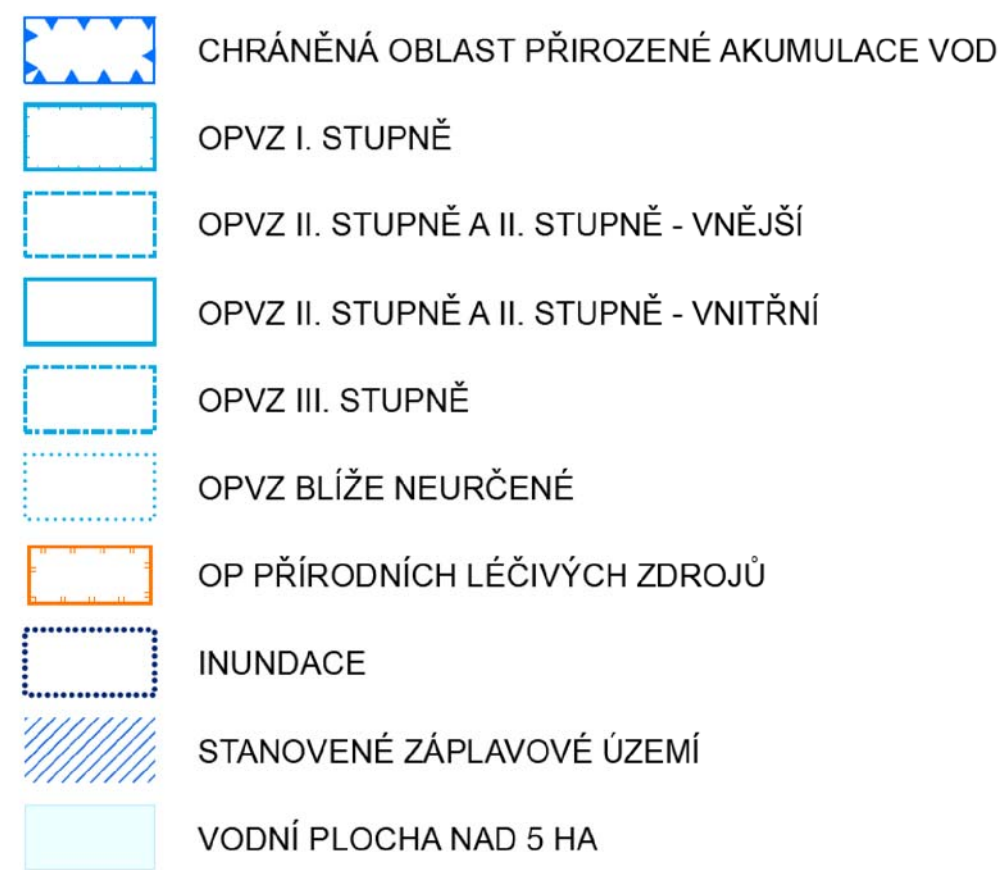


KULTURNÍ A HISTORICKÉ HODNOTY

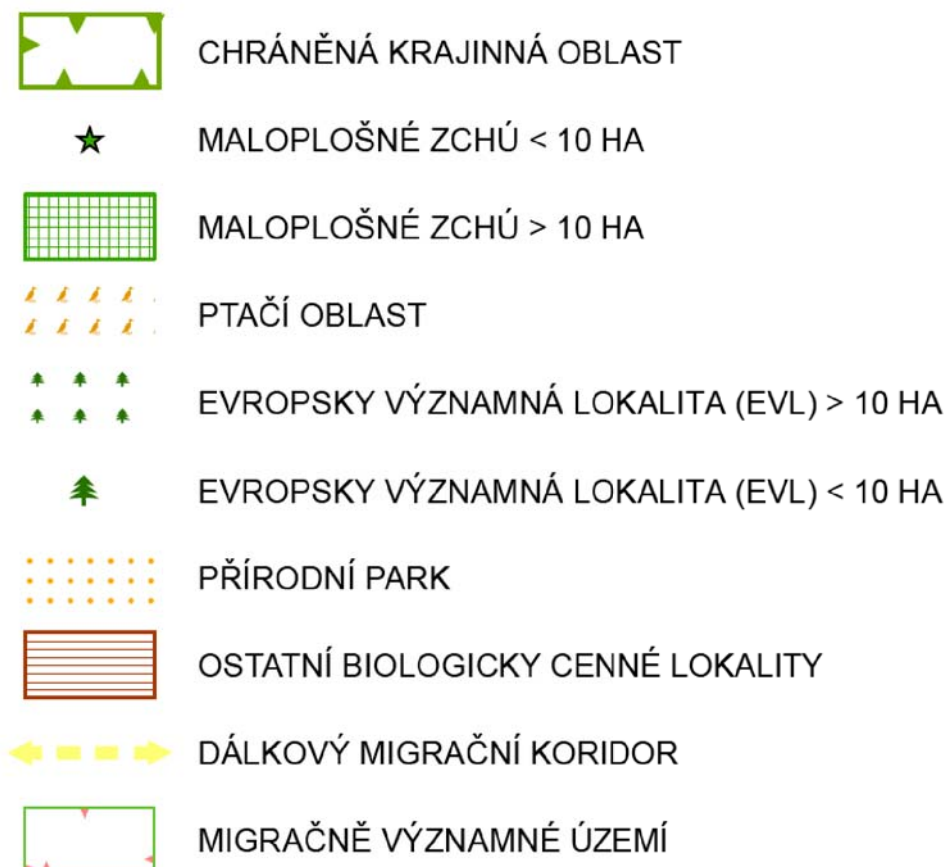


LIMITY VYUŽITÍ ÚZEMÍ (pokračování)

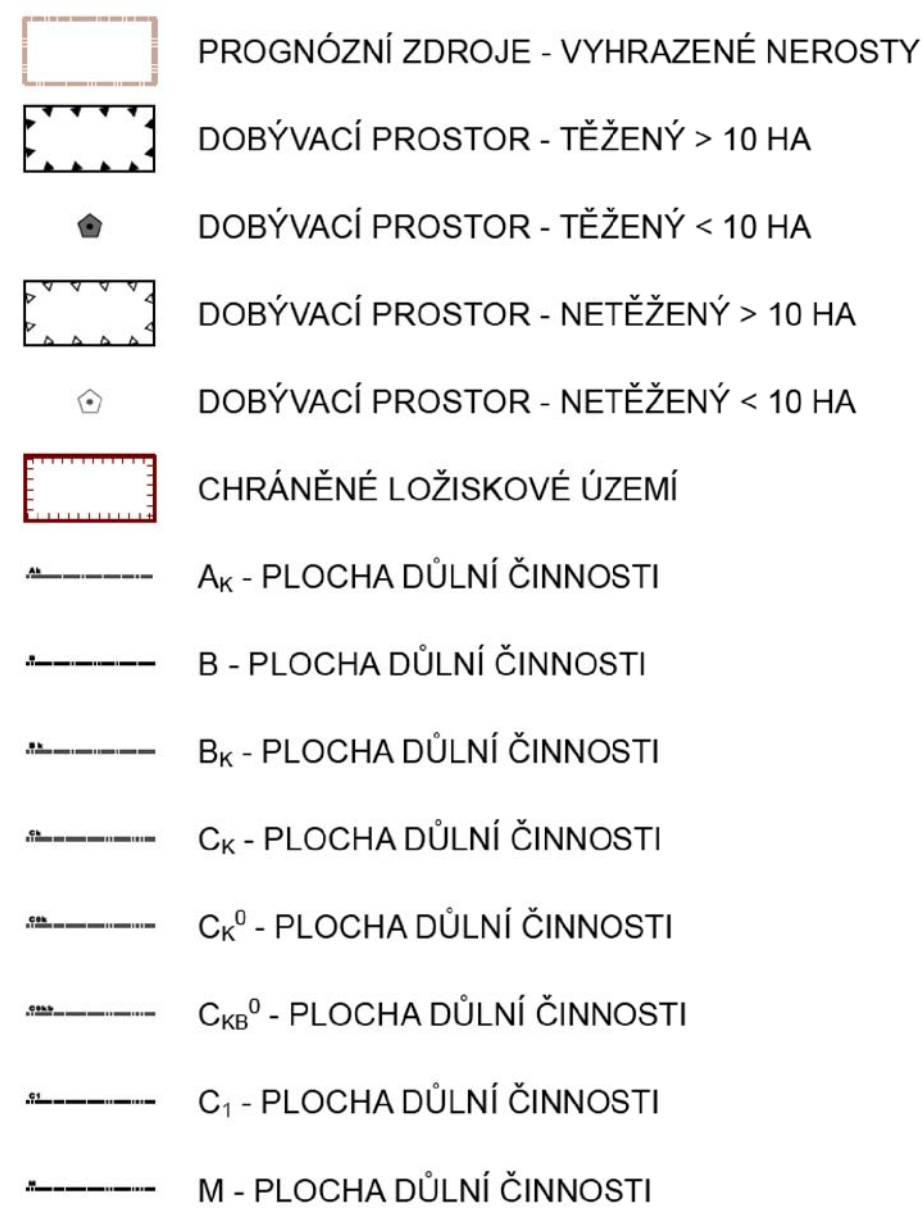
VODNÍ HOSPODÁŘSTVÍ



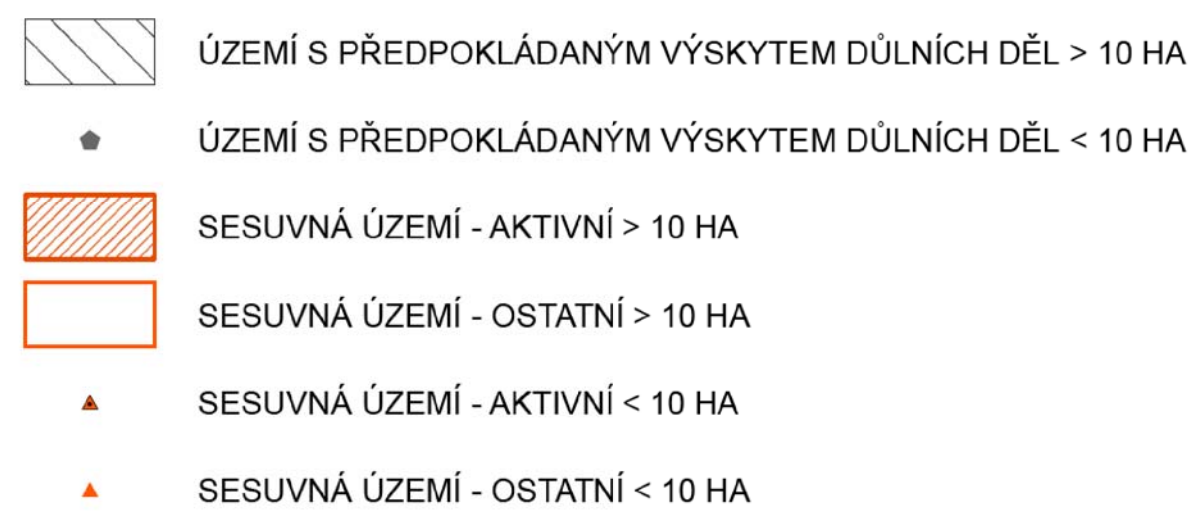
OCHRANA PŘÍRODY A KRAJINY



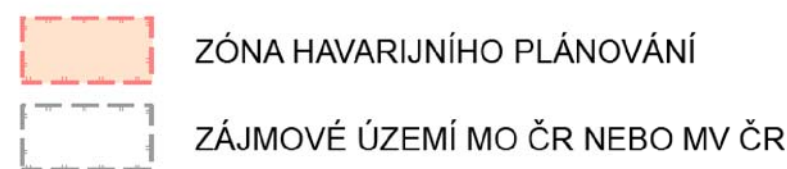
HORNINOVÉ PROSŘEDÍ



*DLE PODMÍNEK OCHRANY LOŽISKA ČERNÉHO UHLÍ V CHLÚ ČESKÉ ČÁSTI HORNINOSLEZSKÉ PÁNEV



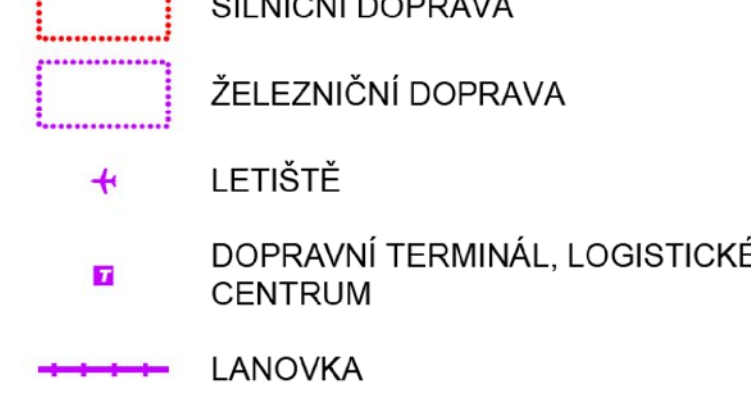
ÚZEMÍ OBRANY A BEZPEČNOSTI STÁTU



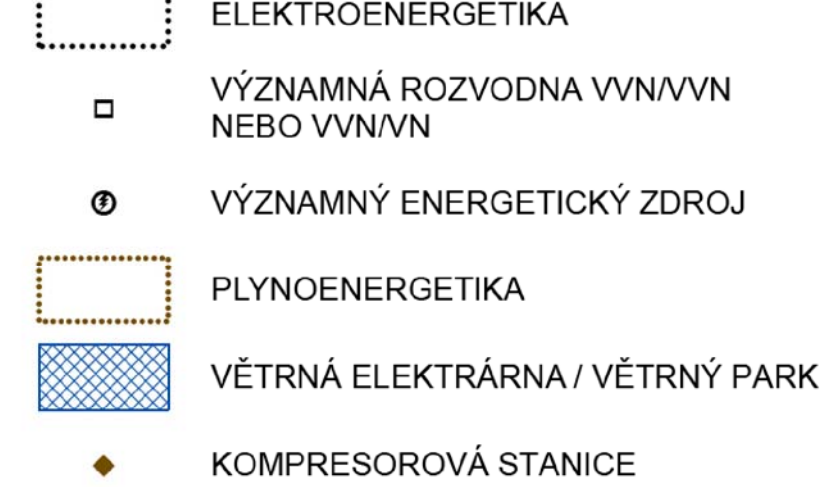
JEVY NAVRHOVANÉ

PLOCHY A KORIDORY NADMÍSTNÍHO VÝZNAMU

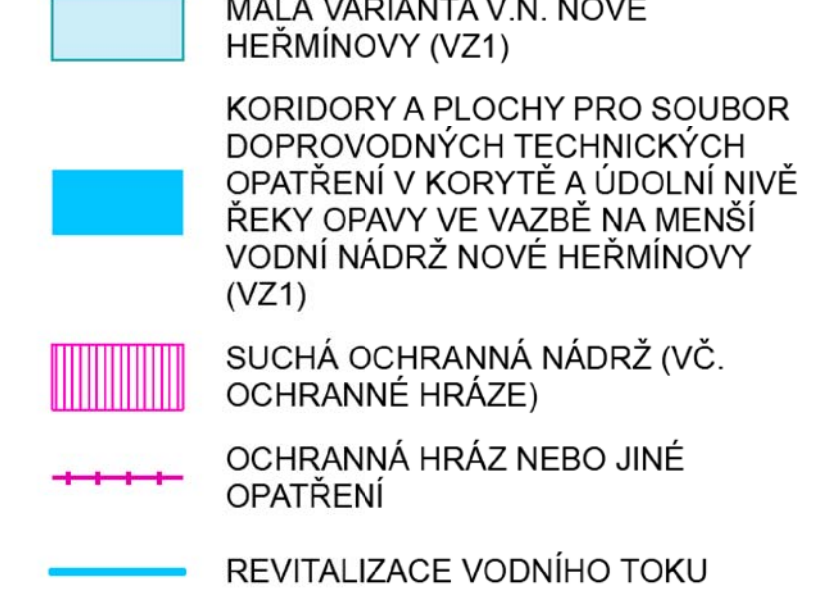
DOPRAVNÍ INFRASTRUKTURA



TECHNICKÁ INFRASTRUKTURA



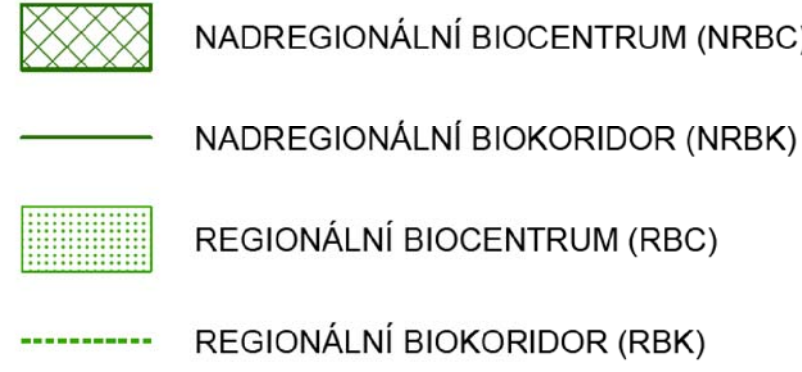
PROTIPOVODŇOVÁ OCHRANA



OSTATNÍ

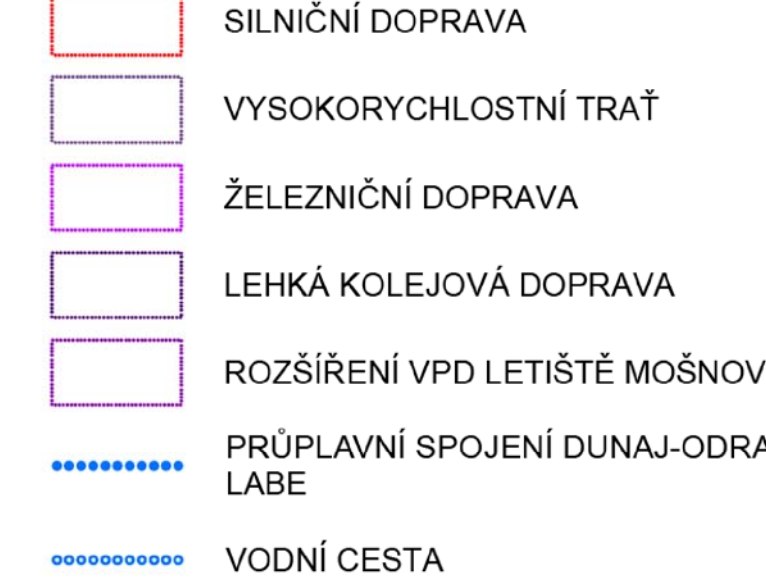


ÚZEMNÍ SYSTÉM EKOLOGICKÉ STABILITY

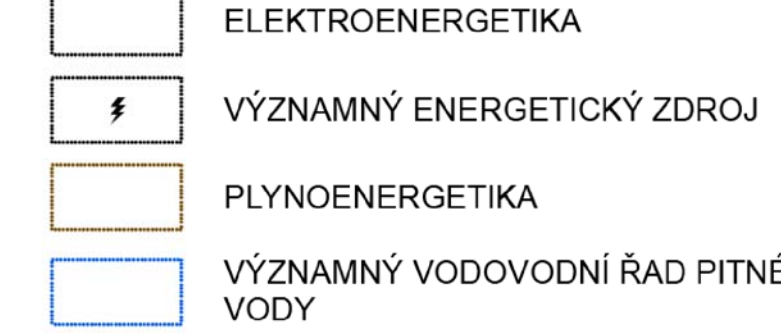


ÚZEMNÍ REZERVY

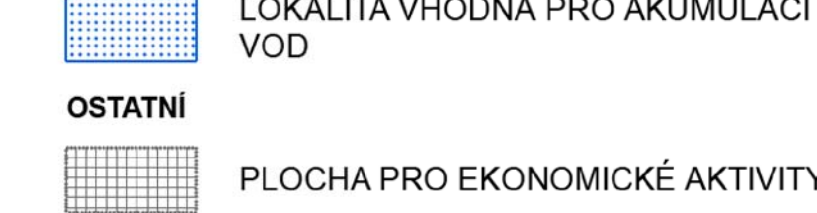
DOPRAVNÍ INFRASTRUKTURA



TECHNICKÁ INFRASTRUKTURA



PROTIPOVODŇOVÁ OCHRANA



OSTATNÍ



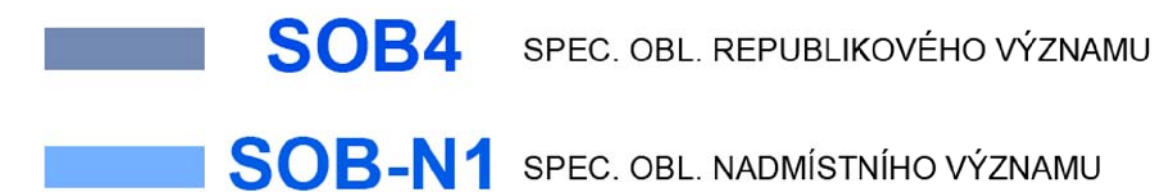
KÓDOVÉ OZNAČENÍ PLOCH A KORIDORŮ NADMÍSTNÍHO VÝZNAMU, ÚZEMNÍCH REZERV

Plochy a koridory	
D55 D25 D529 DR1	silniční doprava
D165 DZ15 D507 DR4	železniční doprava
D517 DR2 D190 D305	ostatní doprava
E27 E21 EZ7	elektroenergetika
P14 P214 P502	plynoenergetika
T1 PR1 V502	ostatní technická infrastruktura
VZ1	vodní nádrž Nové Heřminovy a doprovodná protipovodňová opatření
AV510	lokality vhodné pro akumulaci vod
PO14	protipovodňová ochrana: □
RPZ1 RP301 RPR1	plocha pro ekonomické aktivity
OZ1	migrační koridor pro velké savce v prostoru Jablunkovské brázy (nadregionální biokoridor ÚSES)

ROZVOJOVÉ OSY A OBLASTI



SPECIFICKÉ OBLASTI

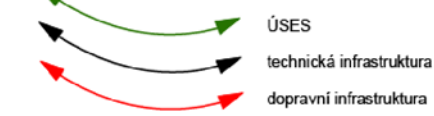


Pozn. a) Pro čitelnost kartografického zobrazení byla data tohoto výkresu topologicky upravena.

b) V případě, kdy změny ve vymezení vymezených a vložebných koridorů a ploch nebo jejich částí není možné v měřítku listového výstupu (1:100 000) jednoznačně zobrazit (cca rozdíly < 100m), jsou přednostně zobrazeny nové návrhy vymezení A - ZUR MSK.

c) Zákrepy ploch a koridorů a ÚSES mimo hranice Moravskoslezského kraje mají pouze informativní charakter.

Vedení ploch a koridorů mimo území Moravskoslezského kraje (informativní jevy)



POZN.:

VÝKRES JE ZPRACOVÁN NAD VÝREZEM VÝKRESU B.1 KOORDINAČNÍ VÝKRES ZÁSAD ÚZEMNÍHO ROZVOJE MORAVSKOSLEZSKÉHO KRAJE PO VYDÁNÍ AKTUALIZACE Č. 1

LEGENDA OBSAHUJE VŠECHNY JEVY OBSAŽENÉ VE VÝKRESE B.1 KOORDINAČNÍ VÝKRES ZÁSAD ÚZEMNÍHO ROZVOJE MORAVSKOSLEZSKÉHO KRAJE PO VYDÁNÍ AKTUALIZACE Č. 1, NĚKTERÉ JEVY OBSAŽENÉ V LEGENDĚ SE VE VÝREZU NEVYSKYTUJÍ

PROJEKTOVÁ ČINNOST, URBANISMUS, ÚZEMNÍ PLÁNOVÁNÍ, EKOLOGIE, GIS		
URBANISTICKÉ STŘEDISKO OSTRAVA, s.r.o.		
OSTRAVA s.r.o.	Spartakovců 3, Ostrava-Poruba, 70800	tel: 596939530, 596939531
ZODP.PROJEKTANT: ING. ARCH. VLADIMÍRA FUSKOVÁ	ZAK. ČÍSLO: U - 399	
ZPRACOVATEL: ING. ZDEŇKA VESELÁ		
PORÍZOVATEL: STATUTÁRNÍ MĚSTO OPAVA	DATUM: DUBEN 2021	